

kaart(en)

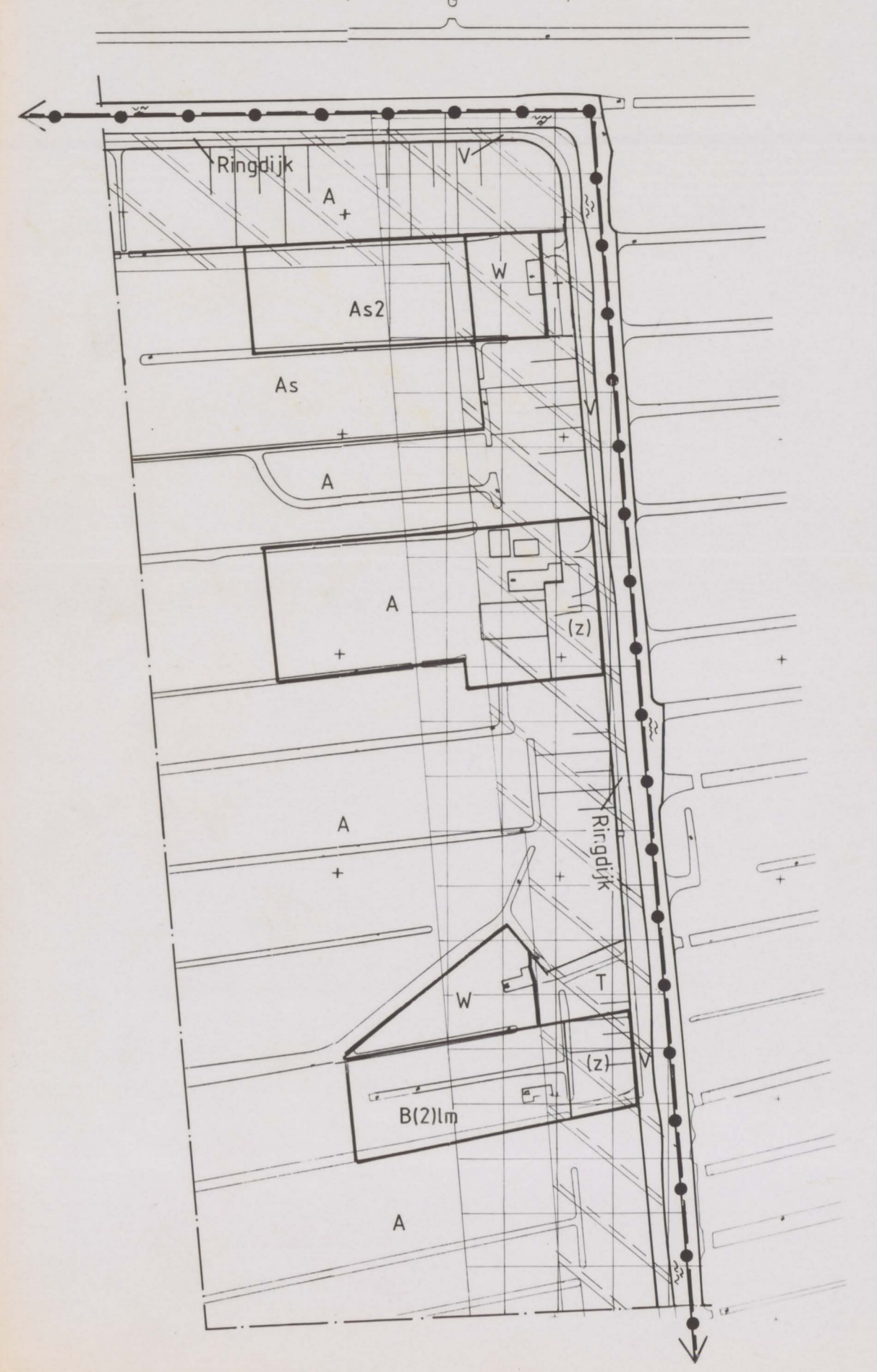


BESTEMMINGEN		Subbestemmingen		Nadere aanwijzingen	
A	AGRARISCHE DOELENDEINEN	Avb	voertuigenberging	(z)	zonder gebouwen
As	AGRARISCHE DOELENDEINEN, SIERTEELT			(zw)	zonder woning
				(z)	zonder gebouwen
				(zw)	zonder woning
				+	berging toegestaan
				*	concentratiegebied sierteelt
				1	oppervlakte kassen
				2	
				3	
Ai	AGRARISCHE DOELENDEINEN, INTENSIEVE VEEHOUDERIJ			(z)	zonder gebouwen
W	WOONDOELENDEINEN			(h)	afwijkende hoogtemaat
				(zw)	zonder woning
D	DETAILHANDELSDOELENDEINEN				
M	MAATSCHAPPELIJKE DOELENDEINEN			(z)	zonder gebouwen
		Mb	begraafplaats	(zw)	zonder woning
		Mg	gemaal		
		Mp	paramedische praktijk		
B	BEDRIJFSDOELENDEINEN			(z)	zonder gebouwen
		Bn	nutvoorziening	(zw)	zonder woning
		Bh	handelskwekerij		
		Btvp	teelt en verkoop van planten		
B(2) BEDRIJVEN T/M CATEGORIE 2 VAN DE STAAT VAN BEDRIJFSACTIVITEITEN					
		B(2)t	transportbedrijf		
		B(2)lm	landbouwmechanisatiebedrijf		
		B(2)mb	metaalbewerking		
		B(2)mf	meubelfabriek		
		B(2)l	loon- en grondbedrijf		
		B(2)hh	houfhandel		
		B(2)grtv	handelsbedrijf in levend vee		
		B(2)ob	brandstoffenhandel		
		B(2)fa	takelwagenbedrijf		
		B(2)r	restaurant		
vR	VERBLIJFSRECREatieve DOELENDEINEN			(z)	zonder gebouwen
dR	DAGRECREatieve DOELENDEINEN	dRvt	volkstuinten	(z)	zonder gebouwen
L	LANDSCHAPSELEMENTEN				
T	TUINEN			+	gebouwen toegestaan
	WATER				
V	VERKEERSDOELENDEINEN				
	WATERKERINGSDOELENDEINEN				
	LEIDINGEN				
			ondergrondse hoogspanningsleiding		
			rioolperleiding Ø 200mm/450mm		
			rioolperleiding Ø 160mm		

OVERIGE AANDUIDINGEN	
	topografische gegevens
..%	bebouwingspercentage
	aantal woningen
+m+	maten in meters
	rijksmonument
	straatpad
	gebied met wijzigingsbevoegdheid ex art. 11 WRO
	gebied met wijzigingsbevoegdheid ex art. 11 WRO ecologische zone
	plangrens
	plangrens tevens gemeentegrens
	bladgrens
	verbinding tussen agrarisch bedrijf en bijbehorende bedrijfswoning
	bouwvlak
	bouwgrens
	bestemmingsgrens

de raad
 besluit van burgemeester
 en wethouders van Reeuwijk
 d.d. 20-02-2000
 de secretaris

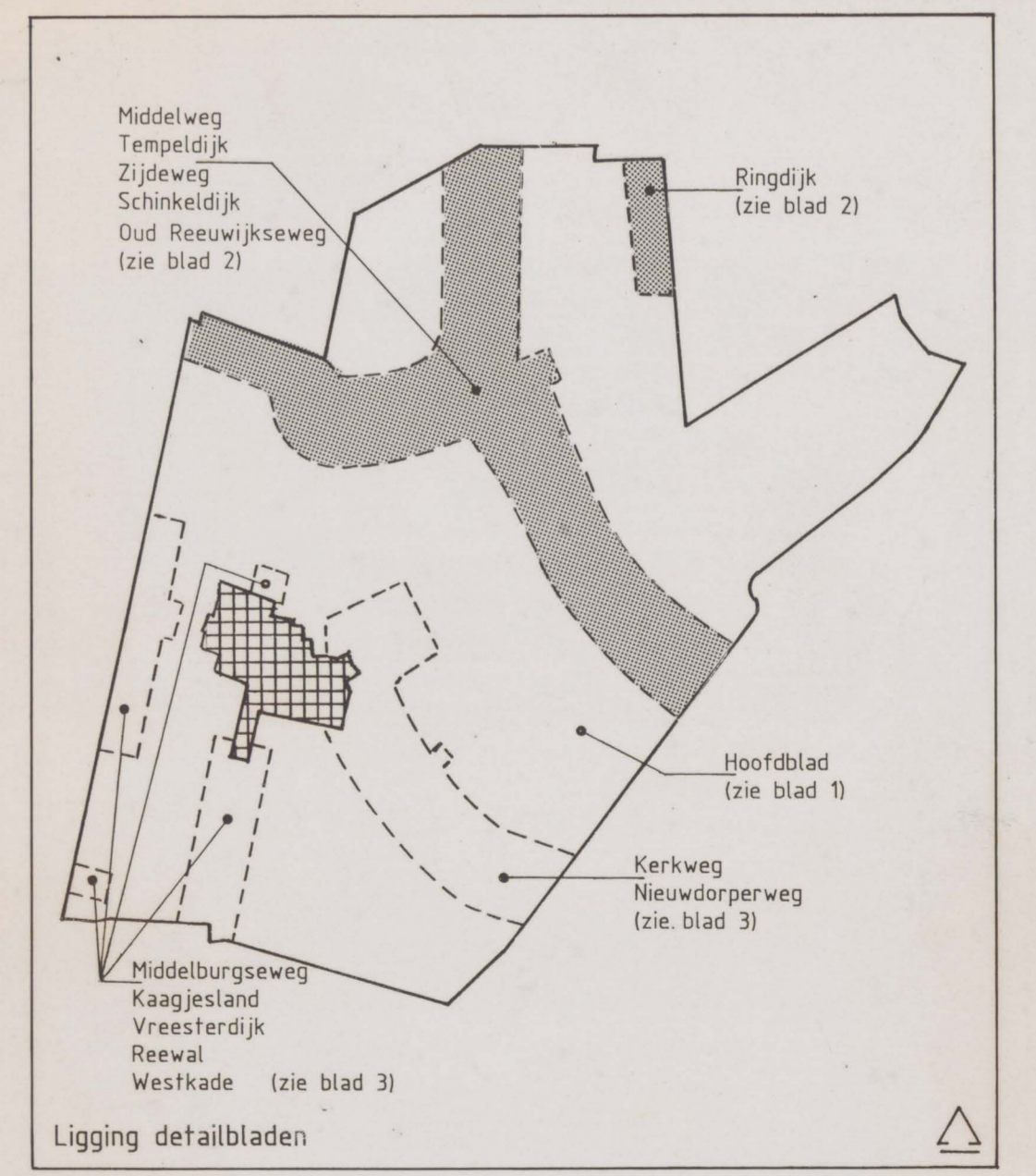
gemeente		REEUWIJK			
bestemmingsplan		Landelijk Gebied West		noordrij	
code gen.	195	kaartblad nr.	1	aantal bladen	3
plannummer	7370.00	datum	04-10-1999	raad	28-02-2000
		schaal	1:10000	gedeputeerde staten	
				of: bestuursrechtspreek raad van state	
referentie: drs A.Th.M. Hoedemaker getekend.					



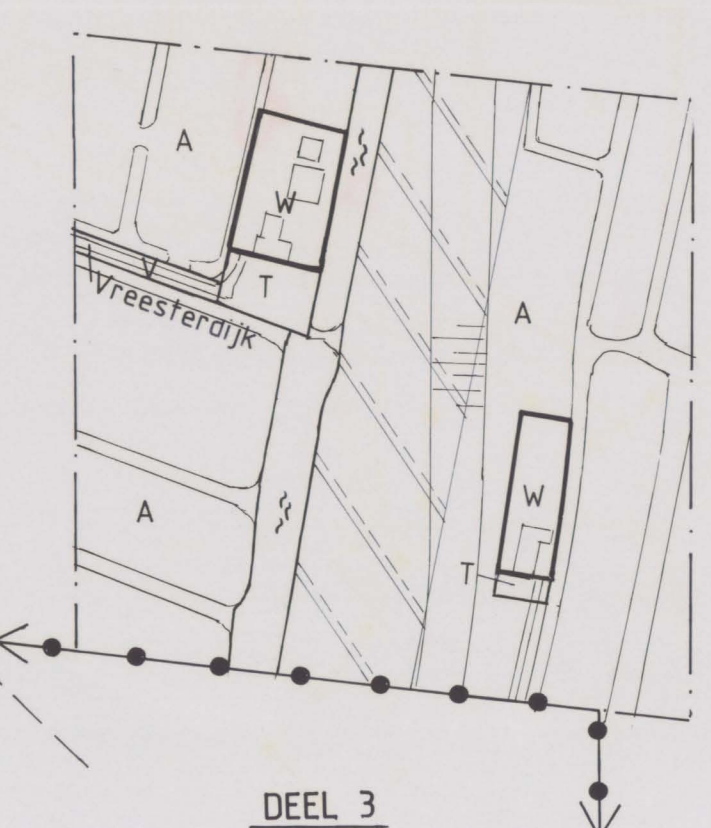
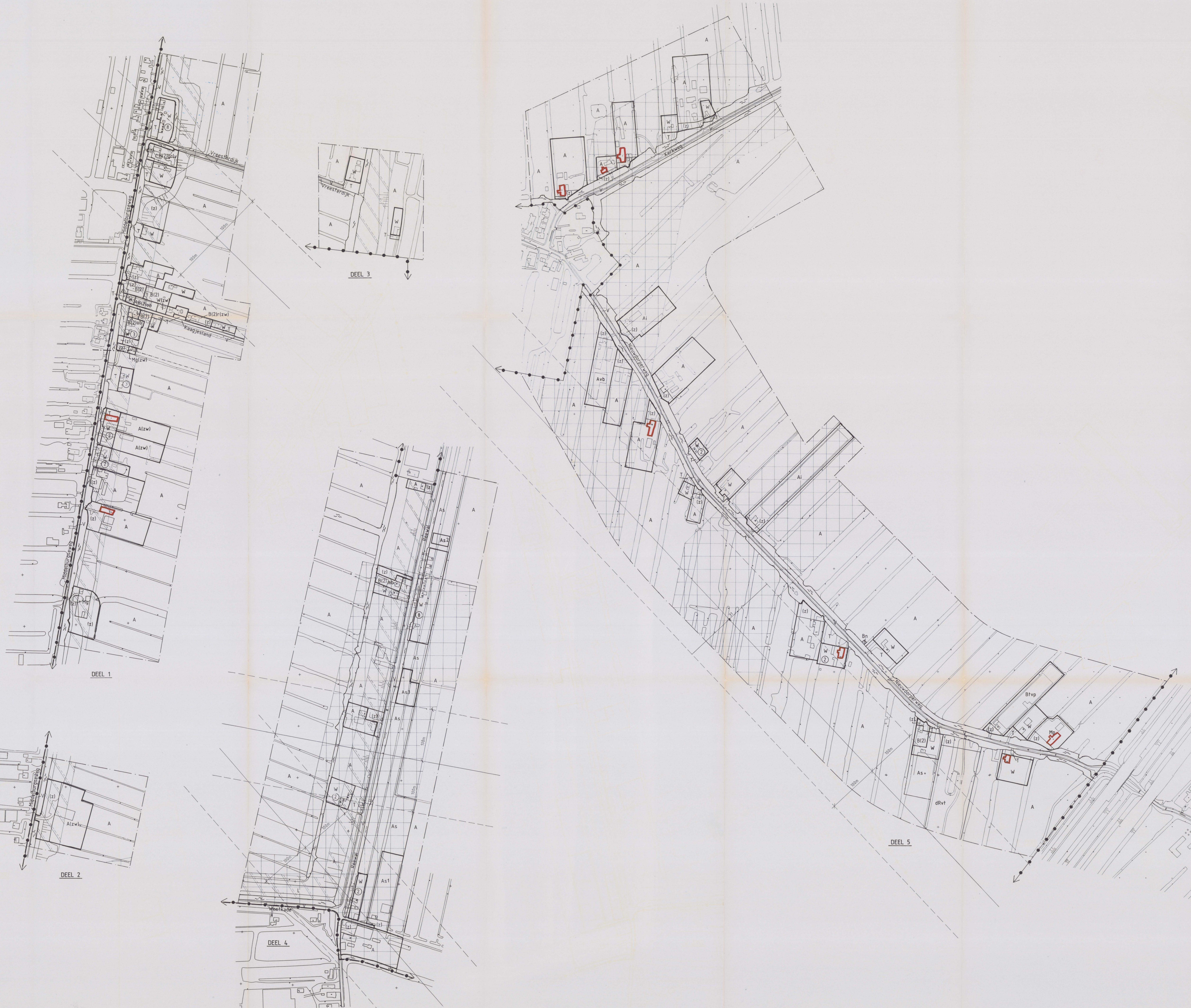
DEEL 3

DEEL 2

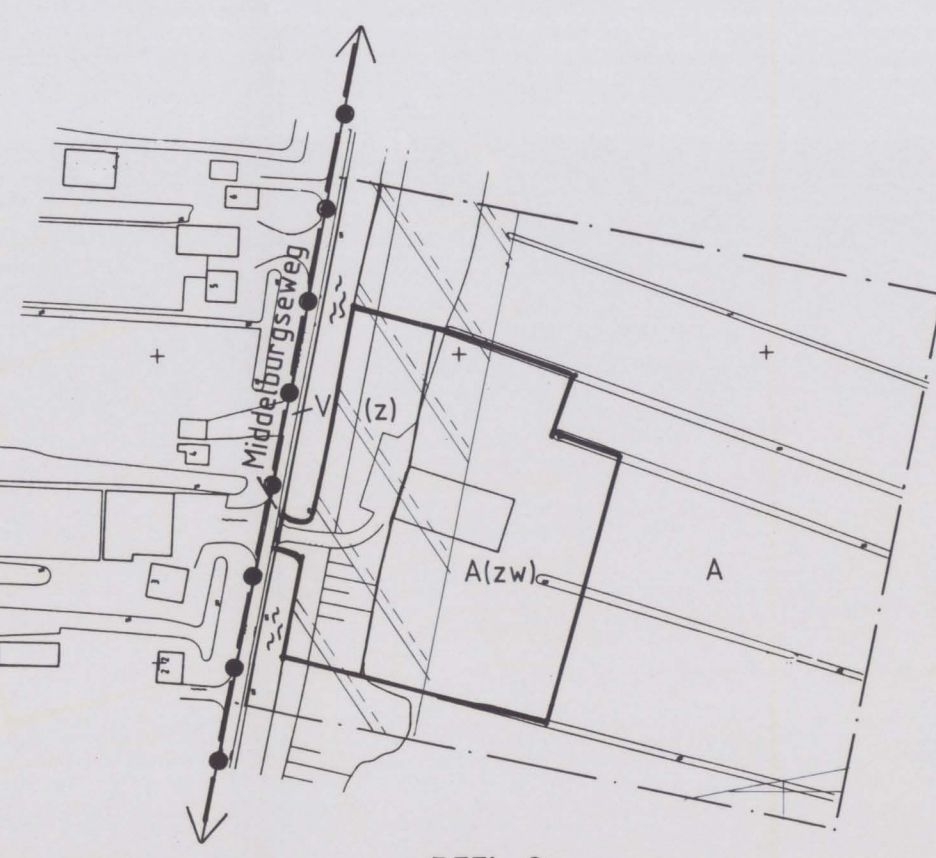
DEEL 1



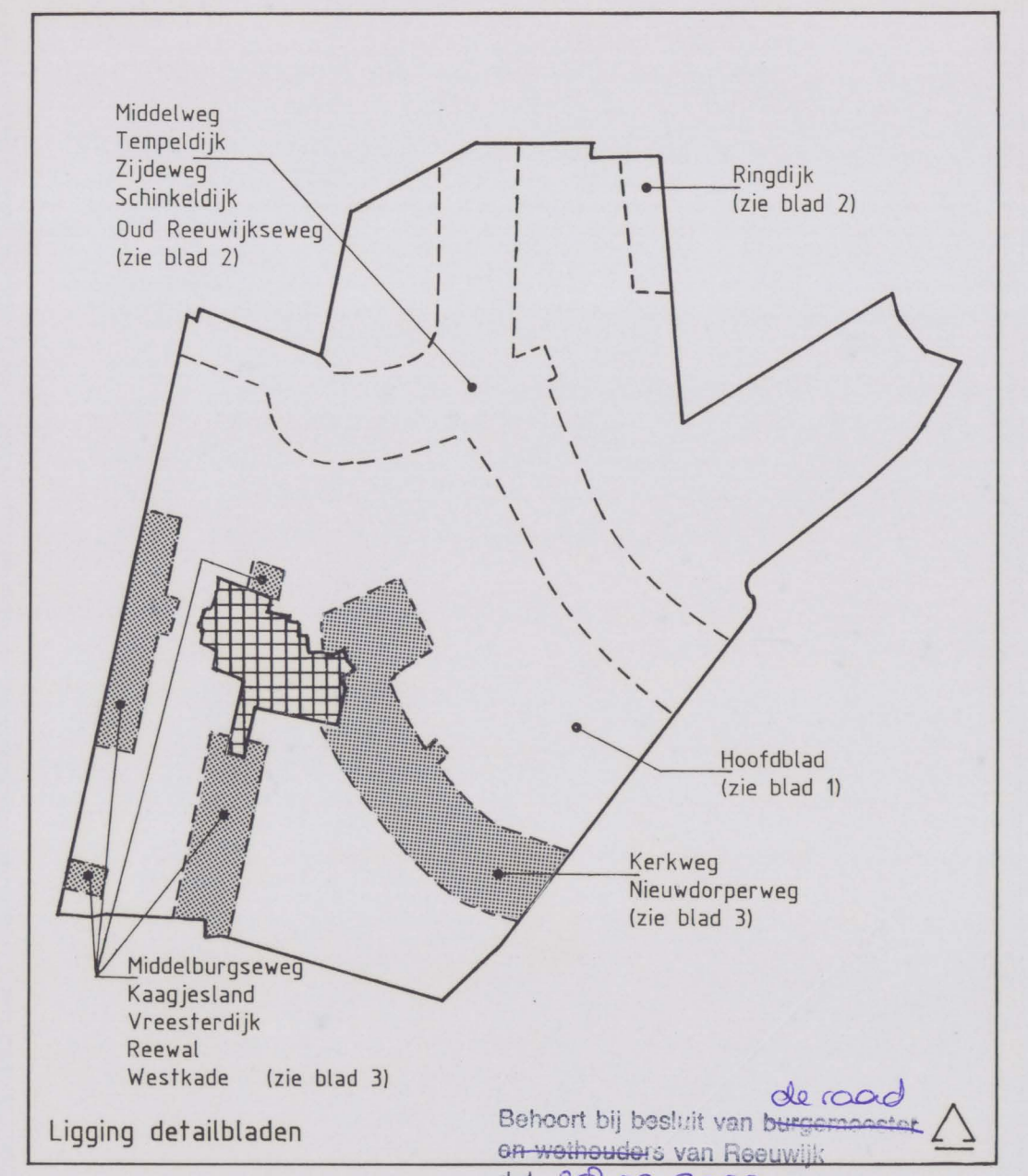
gemeente		REEUWIJK		noordkoep	
bestemmingsplan		Landelijk Gebied West		noordkoep	
code gem.	195	kaartblad nr.	2	kaartblad nr.	3
schaal	1:2.500	schaal	1:2.500	schaal	1:2.500
datum	04-10-1999	datum	28-02-2000	datum	28-02-2000
3370.00					



DEEL 3



DEEL 2



Ligging detailbladen

Behoort bij bestudie van bestemmingsplan, omgevingswet van Figuur 1, d.d. 20-07-2000

gemeente		REEUWIJK		roodlijn	
Landelijk Gebied West					
bestemmingsplan	kaartblad nr. 3	kaartblad nr. 3	schaal 1:7.500	normaal 170x85	
code gem. 195	datum 04-10-1999	jaar 28-02-2000	gepubliceerde status	eft. bestuursrechtpraak raad van state	
7376.00					