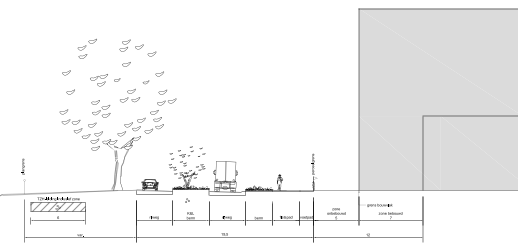
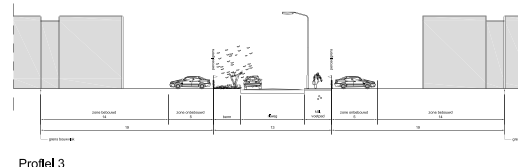
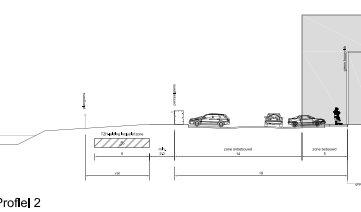
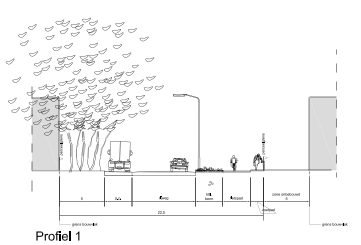
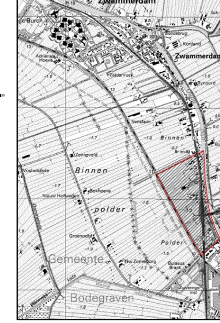


- Verklaring**
- Aanduidingen**
- Kadastergegevens (artikel 13 WRO)
 - Fliegrens
 - Bestemmingsgrens
 - Bouwgrens
 - Scheidingsgrens
 - Telecommunicatiekabel
 - Hoogspanningsleiding (ondergrond)
 - Zone Inclusiebesluit
 - Monument
 - Bedrijfswooning
 - Langzaam verkeersruimte
 - Verkeersstructuur

- Bestemmingen**
- Woondoekeinderen -W-
 - Bedrijfsdoekeinderen -B-
 - Wkg
 - V1
 - V2
 - GN
 - W

- Dubbelbestemmingen**
- Waterkeringsoebeelden
 - Beschermingszone 2x3 m bij hoogspanningsleiding
 - Beschermingszone 2x1,5 m bij telecommunicatiekabel
 - Archeologisch waardevol gebied
 - Milieubeschermingszone
 - Brug
 - Perone detailhandel

- Aanduidingen bestemmingen**
- T-rijwiel
 - T-rijwiel
 - Bouwrijwiel
 - Bouwrijwiel met rijwiel
 - Arbeidsrijwiel



Gemeente Bodegraven

Bestemmingsplan Bedrijventuin Rijnhoek
Plankaart

Vastgesteld door de gemeenteraad op: 20 mei 2008

14-06-2007	14-06-2007	14-06-2007	14-06-2007
14-06-2007	14-06-2007	14-06-2007	14-06-2007
14-06-2007	14-06-2007	14-06-2007	14-06-2007
14-06-2007	14-06-2007	14-06-2007	14-06-2007

BRO